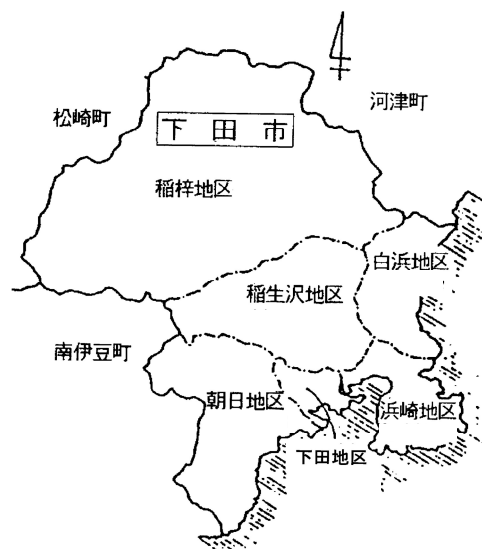
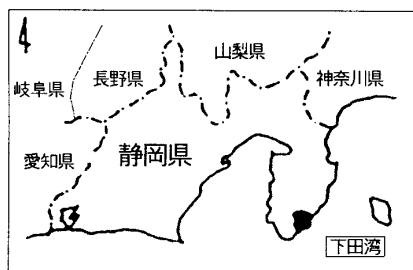



1 市の概要

- | | |
|-------------|---|
| (1) 位 置 | 東経 138度57分 北緯 34度40分 |
| (2) 面 積 | 104.38km ² (令和2年1月1日現在) |
| (3) 住民登録人口 | 21,080人 (令和2年4月1日現在) |
| (4) 世 帯 数 | 10,729世帯 (令和2年4月1日現在) |
| (5) 国勢調査人口 | 22,916人 (平成27年10月1日現在) |
| (6) 市 の 形 態 | 観光及び水産都市 |
| (7) 町 村 合 併 | 昭和30年3月31日 下田町、稲梓村、稲生沢村、白浜村、浜崎村
朝日村の6カ町村が合併して下田町と称す。 |
| (8) 市 制 施 行 | 昭和46年1月1日 |
| (9) 市役所所在地 | 静岡県下田市東本郷一丁目5番18号 |



2 下田市の紋章



現在 4個の「下→𠂔」の字をあわせて、中に「田→⊕」の字を作り、いかりの形で港を意味し、下田市を示す。

過去 農業を、4つの点といかりの柄で「米→𠂔」、そして「田→⊕」の字で表している。
また、港をいかりの形で象徴して黒船が来航した歴史を物語り、わが国の文明の出発港を、意味する。

将来 扇面に4個の日の丸「☉」があり、それによって日本であること「日本の下田」ということを意味する。また、末広という意味で下田市の発展を祝福する。

3 道路 (令和2年4月1日現在)

(単位: m)

区 分		実延長	砂利道	舗装道	舗装率
国	道	25,997	0	25,997	100.0%
県 道	主要地方道	8,844	0	8,844	100.0%
	一般県道	12,249	0	12,249	100.0%
市	道	233,873	56,895	176,978	75.7%
計		280,963	56,895	224,068	79.8%

資料:建設課

4 橋 梁 (令和2年4月1日現在)

(単位: m)

区 分	橋 数	延 長
非 永 久 橋	4	16
永 久 橋	199	1,779
計	203	1,795

資料:建設課

5 公営住宅 (令和2年4月1日現在)

(単位: 戸)

区 分	戸 数
木 造	34
非 木 造	66
計	100

資料:建設課

6 公園整備の状況 (令和3年4月1日現在)

(単位: m²)

種 別	公 園 名	面 積	一人当たり公園面積		
住区基幹公園	街区公園	立 野 公 園	3,001	0.14	
	〃	〃	小 山 田 公 園	3,201	0.15
	〃	〃	中 村 東 公 園	1,966	0.09
	〃	〃	中 村 中 央 公 園	4,352	0.20
	〃	近隣公園	本 郷 公 園	24,400	1.14
都市基幹公園	総合公園	下 田 公 園	264,978	12.32	
	〃	〃	敷 根 公 園	118,617	5.52
その他	都市緑地	ペリー上陸記念公園	729	0.03	
	〃	都市緑地	汐見台公園	3,573	0.17
	〃	都市緑地	弁天橋ボードウォーク	419	0.02
	〃	都市緑地	大工町プレイス	97	0.004
	〃	都市緑地	しだれ桃の里公園	750	0.03
	〃	都市緑地	天 神 公 園	365	0.01
	〃	都市緑地	子育て地蔵広場	338	0.01
	合 計		426,786	19.83	

資料:建設課

7 土地の地目別面積 (各年1月1日現在)

(単位:㎡)

区 分	総地積	田	畑	宅地	山林	原野	雑種地その他
平成27年度	104,710,000	3,287,393	3,747,659	3,816,606	59,175,304	20,812,908	13,870,130
平成28年度	104,380,000	3,280,536	3,736,370	3,805,101	59,528,257	21,107,380	12,922,356
平成29年度	104,380,000	3,267,070	3,719,197	3,810,386	59,510,080	21,102,504	12,970,763
平成30年度	104,380,000	3,262,247	3,711,819	3,805,900	59,490,692	21,087,031	13,022,311
令和元年度	104,380,000	3,256,007	3,710,048	3,810,435	59,474,770	21,084,053	13,044,687
令和2年度	104,380,000	3,249,507	3,700,921	3,804,759	59,188,914	20,989,813	13,446,086

資料: 税務課
(概要調書)

8 農地転用状況

(単位: 件、a)

区 分	総 数		宅 地		そ の 他	
	件数	面積	件数	面積	件数	面積
平成27年度	20	99	9	53	11	46
平成28年度	13	44	5	13	8	31
平成29年度	9	38	6	19	3	19
平成30年度	10	65	2	4	8	61
令和元年度	11	36	7	26	4	10

資料: 産業振興課

9 漁港施設(第1種漁港) (令和2年3月31日現在)

(単位:m)

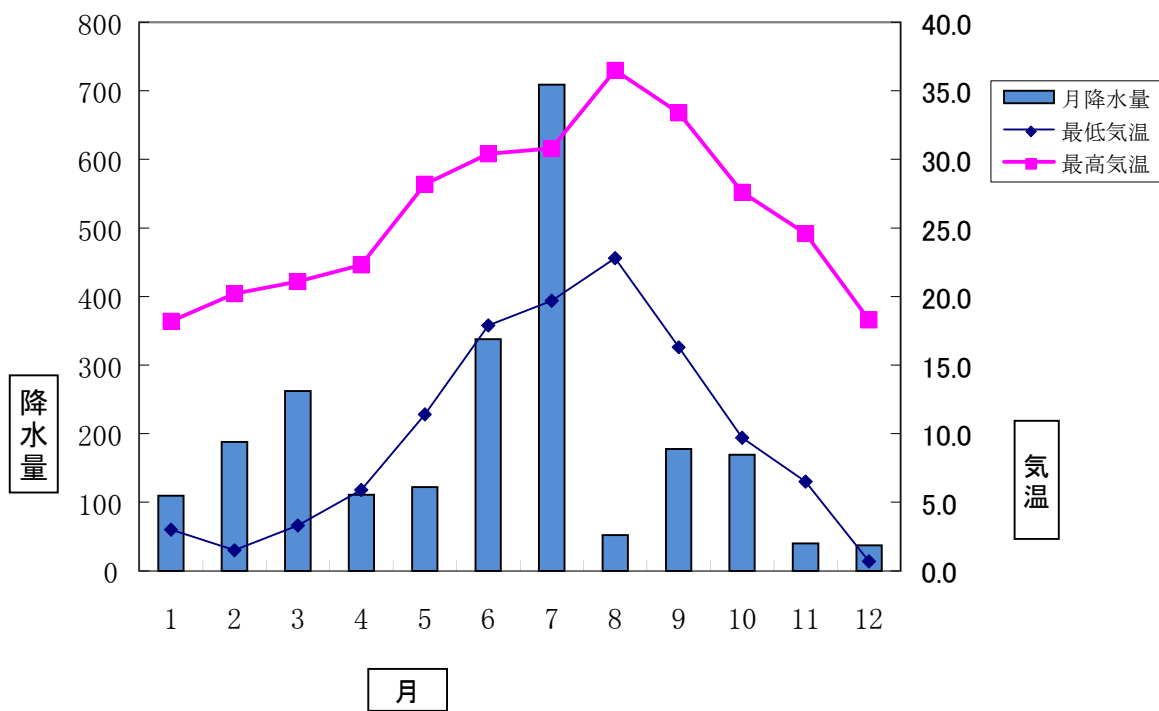
漁港名	外郭施設				係留施設			
	防波堤	護岸	その他	計	岸壁さん橋	船揚場	物揚場	計
白 浜	862.00	581.00	30.30	1,473.30	-	355.60	276.00	631.60
外 浦	163.50	367.00	72.20	602.70	-	87.00	91.80	178.80
須 崎	317.85	795.90	42.00	1,155.75	263.60	203.00	318.90	785.50
吉 佐 美	129.80	222.80	44.00	396.60	-	105.00	-	105.00
田 牛	332.40	578.09	-	910.49	-	80.00	103.50	183.50
計	1,805.55	2,544.79	188.50	4,538.84	263.60	830.60	790.20	1,884.40

※護岸の距離には、「陸閘」部分を含む。

資料: 産業振興課

10 月別気象状況

年月	気温(°C)			雨量(mm)			降雨日数(日)	平均風速(m/s)
	平均	最高	最低	時間最大	日積算最大	月積算		
令和2年	17.5	36.5	0.7	43.0	190.5	2315.5	135	-
1月	9.5	18.2	3.0	11.0	40.0	109.5	12	1.2
2月	9.5	20.2	1.5	27.5	91.0	188.0	11	1.4
3月	12.1	21.1	3.3	24.5	75.0	262.0	10	1.5
4月	14.1	22.3	5.9	11.0	59.5	111.0	6	1.4
5月	19.7	28.2	11.4	11.0	38.5	122.0	10	1.2
6月	23.3	30.4	17.9	21.5	53.5	338.0	16	1.4
7月	24.9	30.8	19.7	43.0	190.5	709.0	22	1.6
8月	28.4	36.5	22.8	9.5	23.5	52.0	4	1.1
9月	25.1	33.4	16.3	26.0	43.5	177.5	19	1.1
10月	18.8	27.6	9.7	8.5	61.0	169.5	10	1.0
11月	15.5	24.6	6.5	10.5	24.0	40.0	8	1.0
12月	9.6	18.3	0.7	9.5	24.0	37.0	7	1.6



資料: 下田地区消防組合