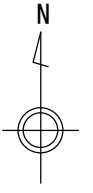
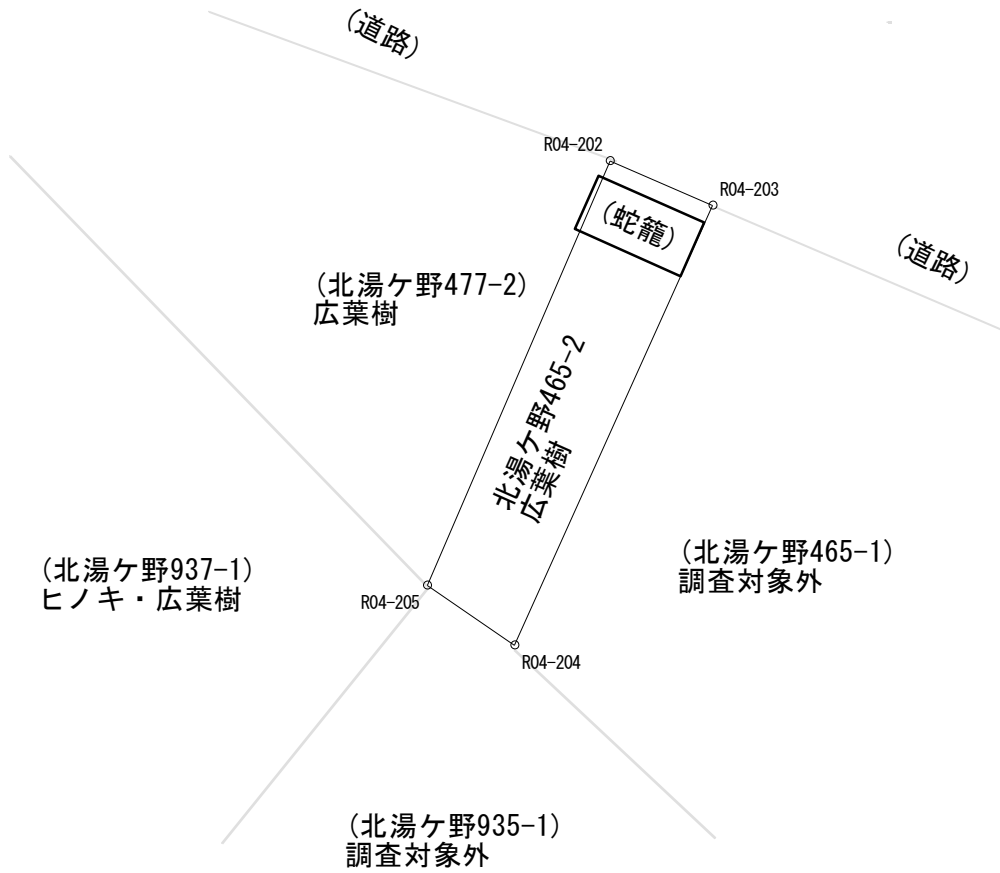


測量実測図

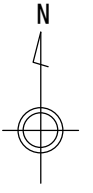


1/250

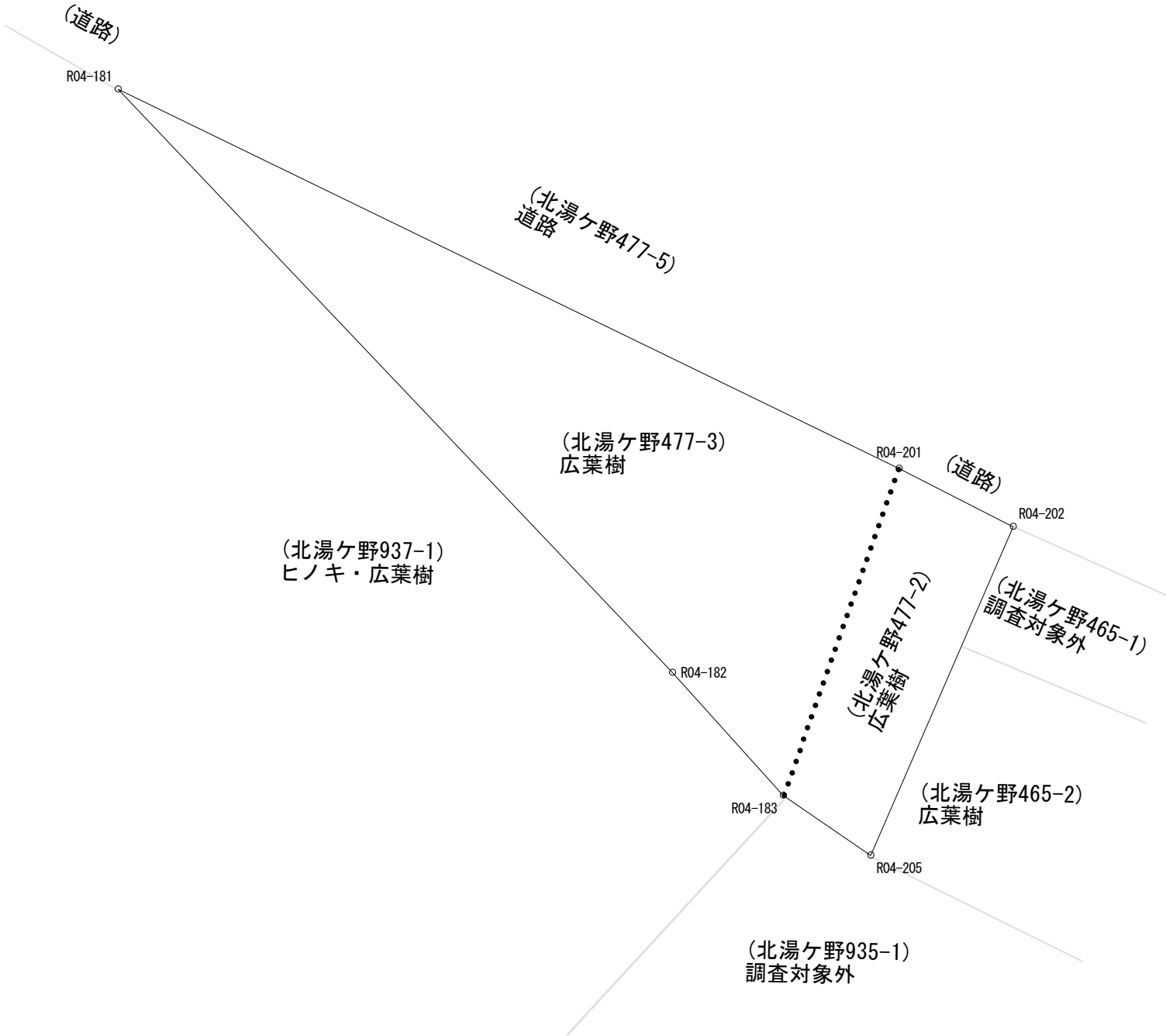


事業名	令和4年度 下田市経営管理権集積計画作成業務					通番	下田03-029		
所在地	下田市北湯ヶ野		地番	465-2		地目	山林		
所有者	土屋 かし糸 (回答者 土屋伊代子)		面積[ha]	0.0055	林種	広葉樹			
縮尺	250	平距離[m]	38.337	優先順位	8	分類順位	9	測点数	4

測量実測図

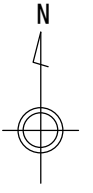


1/250

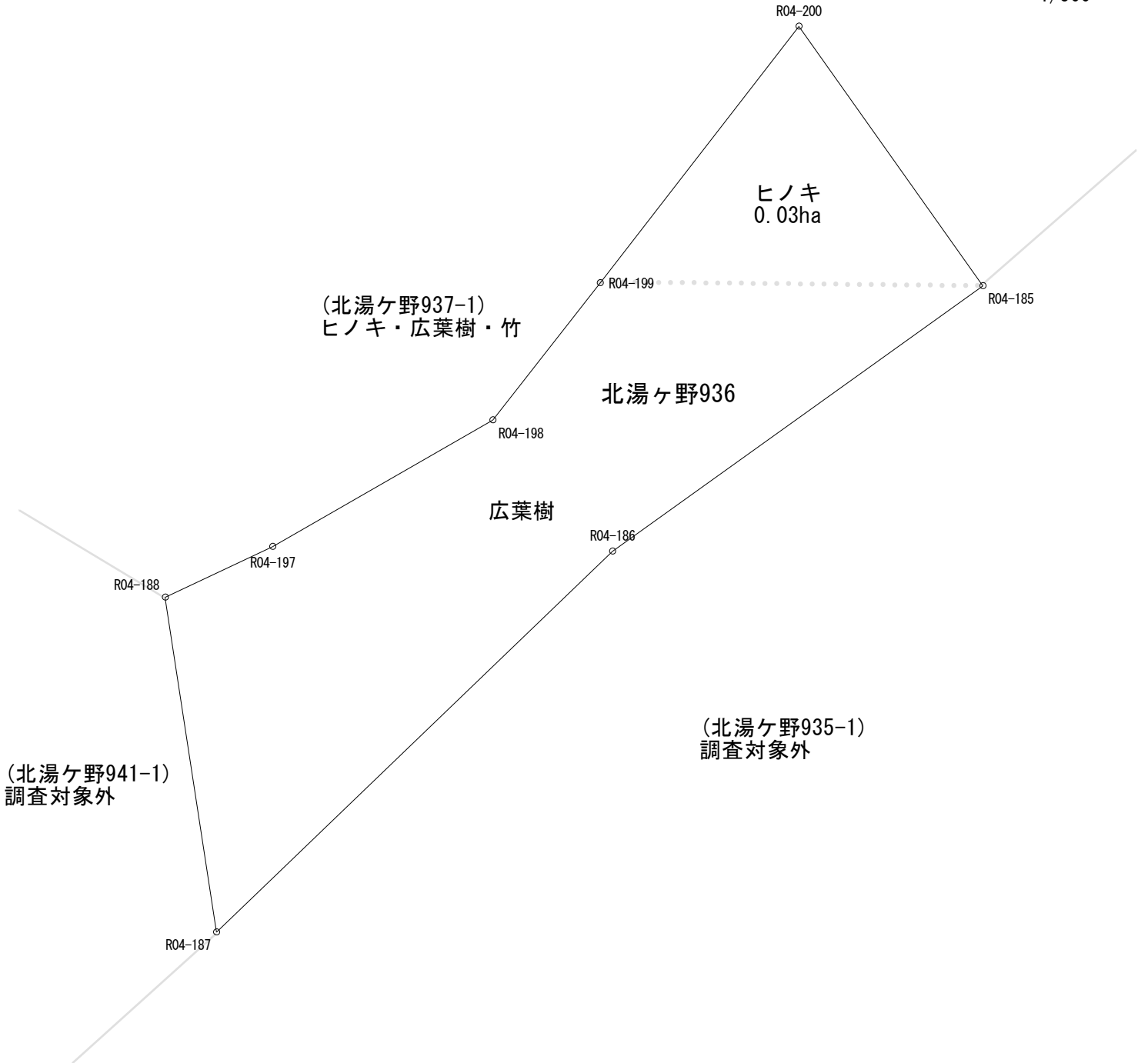


事業名	令和4年度 下田市経営管理権集積計画作成業務					通番	下田03-046		
所在地	下田市北湯ヶ野		地番	477-2、477-3		地目	山林他		
所有者	土屋 恒夫		面積[ha]	0.03	林種	広葉樹			
縮尺	250	平距離[m]	103.332	優先順位	8	分類順位	9	測点数	6

測量実測図

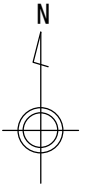


1/500

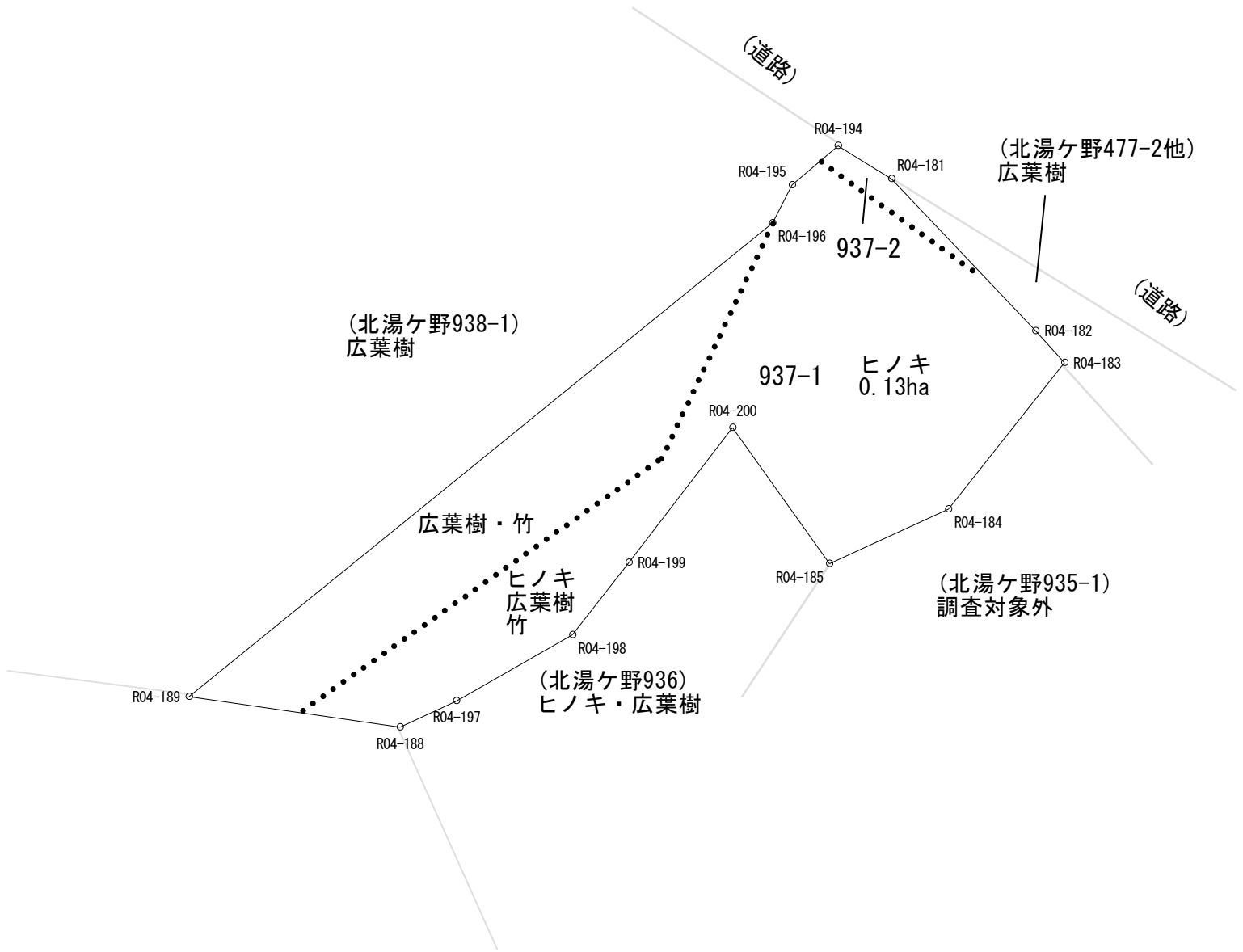


事業名	令和4年度 下田市経営管理権集積計画作成業務					通番	下田03-070		
所在地	下田市北湯ヶ野		地番	936		地目	山林		
所有者	村田 光代		面積[ha]	0.16	林種	広葉樹			
縮尺	500	平距離[m]	217.147	優先順位	8	分類順位	9	測点数	4

測量実測図

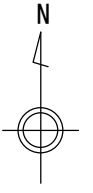


1/1000

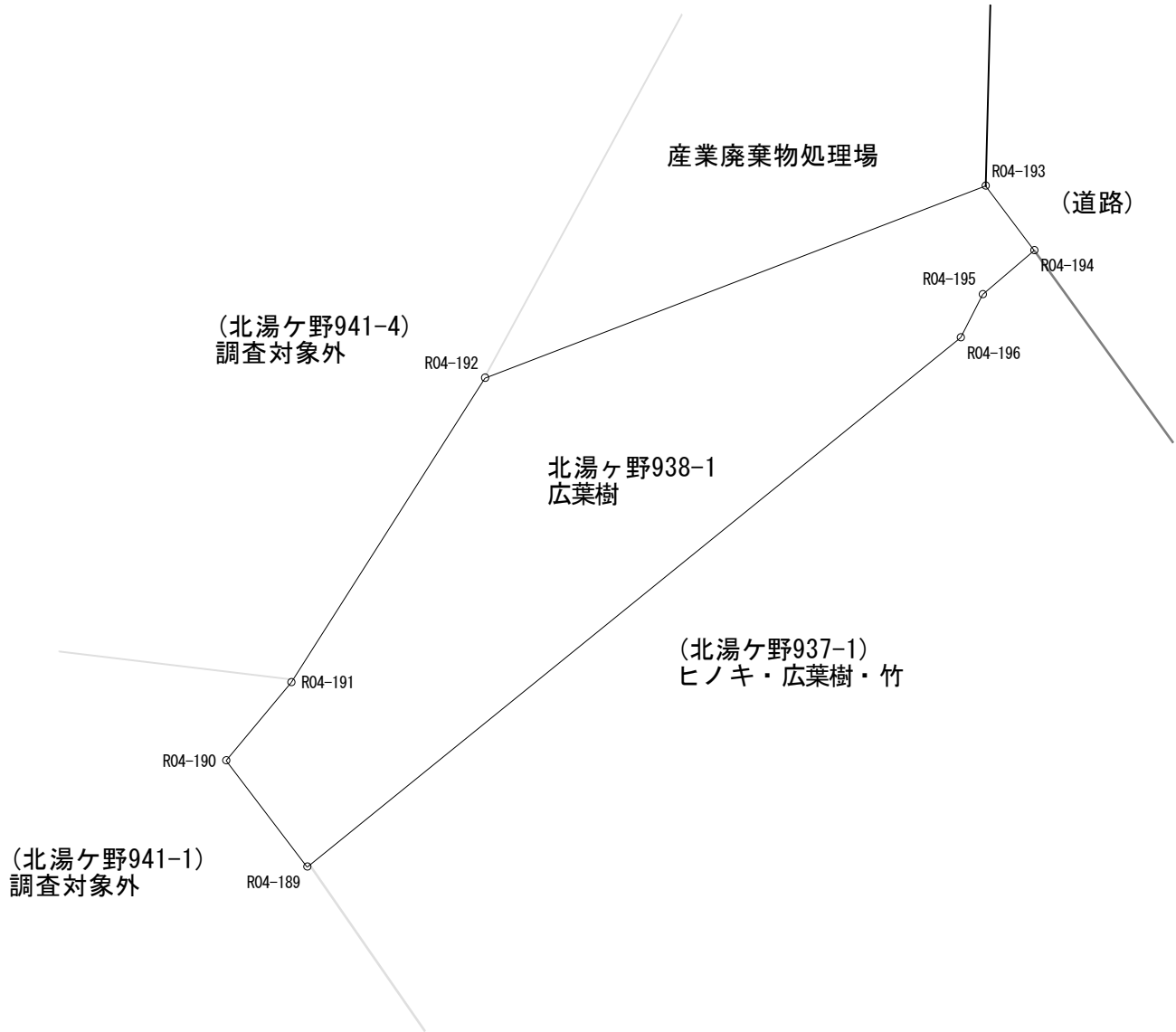


事業名	令和4年度 下田市経営管理権集積計画作成業務				通番	下田03-070			
所在地	下田市北湯ヶ野	地番	937-1、937-2		地目	山林			
所有者	村田 光代		面積[ha]	0.47	林種	ヒノキ・広葉樹			
縮尺	1000	平距離[m]	379.516	優先順位	8	分類順位	9	測点数	14

測量実測図



1/1000



事業名	令和4年度 下田市経営管理権集積計画作成業務				通番	下田03-007			
所在地	下田市北湯ヶ野		地番	938-1 (森林部分のみ)		地目	山林		
所有者	井出運送有限会社 (回答者 井出新一)		面積[ha]	0.38	林種	広葉樹			
縮尺	1000	平距離[m]	316.310	優先順位	8	分類順位	9	測点数	8

