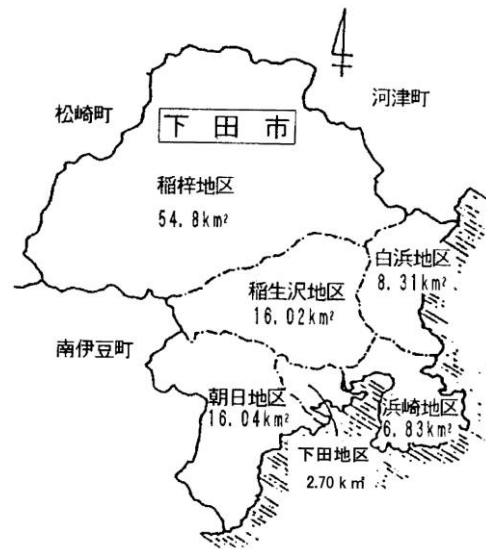
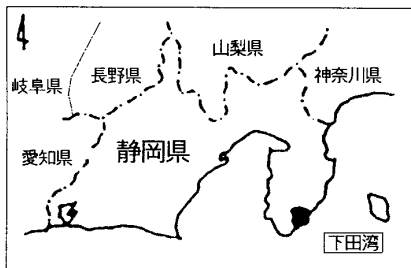



1 市の概要

- (1) 位 置 東経 138度57分 北緯 34度40分
- (2) 面 積 104.70km²
- (3) 住民登録人口 26,197人（平成19年4月1日現在）
- (4) 世帯数 11,513世帯（平成19年4月1日現在）
- (5) 国勢調査人口 26,557人（平成17年10月1日現在）
- (6) 市の形態 観光及び水産都市
- (7) 町村合併 昭和30年3月31日 下田町、稲梓村、稲生沢村、白浜村、浜崎村、朝日村の6カ町村が合併して下田町と称す。
- (8) 市制施行 昭和46年1月1日
- (9) 市役所所在地 静岡県下田市東本郷1丁目5番18号



2 下田市の紋章



現在 4個の「下→𠂔」の字をあわせて、中に「田→⊕」の字を作り、いかりの形で港を意味し、下田市を示す。

過去 農業を、4つの点といかりの柄で「米→✱」、そして「田→⊕」の字で表している。また、港をいかりの形で象徴して黒船が来航した歴史を物語り、わが国の文明の出発港を、意味する。

将来 扇面に4個の日の丸「☀」があり、それによって日本であること「日本の下田」ということを意味する。また、末広という意味で下田市の発展を祝福する。

3 道路 (平成19年4月1日現在)

(単位: m)

区 分	実延長	砂利道	舗装道	舗装率
国 道	26,481	0	26,481	100.0%
県 道	主要地方道	8,844	8,844	100.0%
	一般県道	11,634	11,634	100.0%
市 道	233,372	57,609	175,763	75.3%
計	280,331	57,609	222,722	79.4%

資料:建設課

4 橋 梁 (平成19年4月1日現在)

(単位: m)

区 分	橋 数	延 長
非 永 久 橋	6	33
永 久 橋	199	1,781
計	205	1,814

資料:建設課

5 公営住宅 (平成19年4月1日現在)

(単位: 戸)

区 分	戸 数
木 造	89
非 木 造	66
計	155

資料:建設課

6 公園整備の状況 (平成19年3月31日現在)

(単位: ㎡)

種 別	公 園 名	面 積	一人当たり公園面積
住区基幹公園	街区公園 立 野 公 園	3,001	0.11
〃	〃 小 山 田 公 園	3,201	0.12
〃	〃 中 村 東 公 園	1,966	0.08
〃	〃 中 村 中 央 公 園	4,352	0.17
〃	近隣公園 本 郷 公 園	24,400	0.93
都市基幹公園	総合公園 下 田 公 園	264,978	10.11
〃	〃 敷 根 公 園	118,616	4.53
その他	都市緑地 ペリー上陸記公園	729	0.03
その他	都市緑地 汐 見 台 公 園	3,573	0.14
合 計		424,816	16.22

資料:建設課

7 土地の地目別面積 (各年1月1日現在)

(単位:㎡)

区 分	総地積	田	畑	宅地	山林	原野	他雑種地
平成14年度	104,670,000	3,377,619	3,801,537	3,623,613	60,239,371	24,252,409	9,375,451
平成15年度	104,700,000	3,342,763	3,801,903	3,638,002	60,011,799	23,005,670	10,899,863
平成16年度	104,700,000	3,341,608	3,813,935	3,648,547	59,946,829	23,000,955	10,948,126
平成17年度	104,700,000	3,336,365	3,825,788	3,667,531	59,947,349	22,981,894	10,941,073
平成18年度	104,700,000	3,330,754	3,818,420	3,687,430	59,694,880	22,298,165	11,870,351
平成19年度	104,700,000	3,323,365	3,812,855	3,727,644	59,363,338	22,136,019	12,336,779

資料: 税務課

8 農地転用状況

(単位: 件、a)

区 分	総 数		宅 地		そ の 他	
	件数	面積	件数	面積	件数	面積
平成14年度	38	85	21	56	17	29
平成15年度	31	121	21	57	10	64
平成16年度	29	108	21	57	8	51
平成17年度	22	100	11	42	11	58
平成18年度	25	183	10	133	15	50

資料: 産業振興課

9 漁港施設(第1種漁港)

(平成19年3月31日現在)

(単位:m)

漁港名	外郭施設				係留施設			
	防波堤	護岸	その他	計	岸壁さん橋	船揚場	物揚場	計
白 浜	986.00	456.00	30.30	1,472.30	-	355.60	166.00	521.60
外 浦	163.50	367.00	72.20	602.70	-	87.00	91.80	178.80
須 崎	330.85	770.90	42.00	1,143.75	60.00	203.00	496.70	759.70
吉 佐 美	119.60	222.80	44.00	386.40	-	97.20	-	97.20
田 牛	332.40	578.09	-	910.49	-	80.00	103.50	183.50
計	1,932.35	2,394.79	188.50	4,515.64	60.00	822.80	858.00	1,740.80

※護岸の距離には、「陸閘」部分を含む。

資料: 産業振興課

10 月別気象状況(平成18年)

年月	気温(°C)			雨量(mm)			降雨日数 (日)	平均風速 (m/s)
	平均	最高	最低	時間最大	日積算最大	月積算		
平成18年	16.5	-	-	-	-	2258.0	130	-
18年 1月	6.2	16.7	-1.8	32.0	118.5	163.5	10	1.0
2月	8.3	18.9	-1.7	18.0	91.0	229.0	9	1.5
3月	10.4	20.2	0.5	15.0	43.5	127.0	10	1.5
4月	13.7	22.8	3.5	21.5	106.0	268.5	12	1.1
5月	18.7	26.4	9.0	9.5	52.0	243.5	18	1.1
6月	22.0	30.5	15.9	16.0	61.0	187.0	11	0.8
7月	25.2	33.5	20.3	39.0	106.5	309.5	16	1.3
8月	26.8	32.6	20.3	48.0	250.0	383.5	8	0.7
9月	22.3	27.5	17.3	3.5	10.5	13.5	4	0.8
10月	19.8	27.5	13.1	14.5	27.5	123.0	13	0.6
11月	14.9	23.5	6.2	7.0	22.0	123.5	11	0.9
12月	10.2	17.7	1.6	13.0	44.5	86.5	8	1.2

