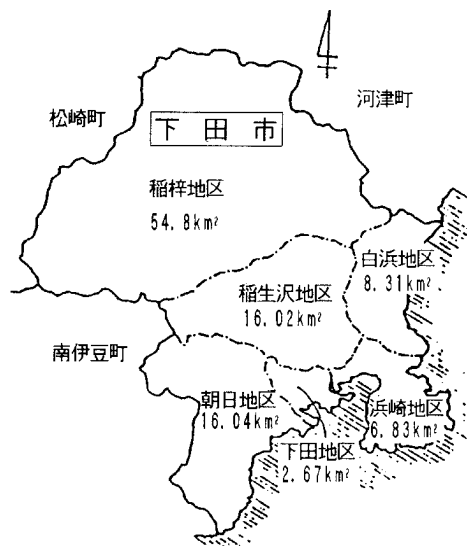
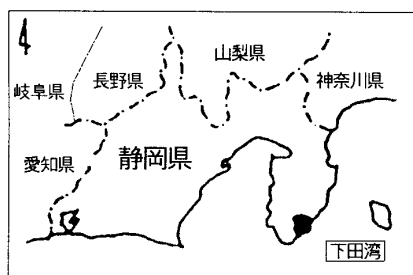



1 自然

1 市の概要

- (1) 位置 東緯 138度57分 北緯 34度40分
- (2) 面積 104.67 km²
- (3) 住民登録人口 27,722人 (平成13年4月1日現在)
- (4) 世帯数 11,342世帯 (平成13年4月1日現在)
- (5) 国勢調査人口 27,798人 (平成12年10月1日現在)
- (6) 市の形態 観光及び水産都市
- (7) 町村合併 昭和30年3月31 下田町、稲梓村、稲生沢村、白浜村、浜崎村
朝日村の6カ町村が合併して下田町と称す。
- (8) 市制施行 昭和46年1月1日
- (9) 市役所所在地 静岡県下田市東本郷1丁目5番18号



2 下田市の紋章



現在 4個の「下」の字をあわせて、中に「田」の字を作り、いかりの形で港を意味し、下田市を示す。

過去 農業を、4つの点といかりの柄で「米」、そして「田」の字で表している。

また、港をいかりの形で象徴して黒船が来航した歴史を物語り、わが国の文明の出發港を、意味する。

将来 扇面に4個の日の丸があり、それによって日本であること「日本の下田」ということを意味する。 また、末広という意味で下田市の発展を祝福する。

3 道路（平成12年度整備状況）

（単位：m、%）

区 分	総延長	砂利道	舗装道	舗装率
国 道	26,590	0	26,590	100.0
県 道	11,651	0	11,651	100.0
市 道	235,474	57,805	177,669	75.5
総 数	273,715	57,805	215,910	78.9

資料：建設課

4 河 川（平成12年度整備状況）

（単位：m）

区 分	橋 数	延 長
非 永 久 橋	12	61
永 久 橋	190	1,737
計	202	1,798

資料：建設課

5 公営住宅（平成13年4月1日現在）

（単位：戸）

区 分	戸 数
木 造	91
非 木 造	66
計	157

資料：建設課

6 公園整備の状況（平成13年3月31日現在）

（単位：ha、㎡）

種 別	公 園 名	面積	一人当たり公園面積
住区基幹公園	立 野 公 園	} 1.26	0.45
"	小 山 田 公 園		
"	中 村 東 公 園		
"	中 村 中 央 公 園	} 2.44	0.88
"	近隣公園 本 郷 公 園		
都市基幹公園	総合公園 下 田 公 園	} 38.26	13.76
"	敷 根 公 園		
合 計	合 計	41.96	15.09

資料：建設課

7 土地の地目別面積（各年1月1日現在）

（単位：㎡）

区 分	総地積	田	畑	宅地	山林	原野	他雑種地
平成9年度	104,670,000	3,445,087	3,824,014	3,525,095	61,253,633	25,161,899	7,460,272
平成10年度	104,670,000	3,423,555	3,816,330	3,550,719	61,195,712	25,250,301	7,433,383
平成11年度	104,670,000	3,410,580	3,814,088	3,574,679	60,828,414	25,239,037	7,803,202
平成12年度	104,670,000	3,399,697	3,813,423	3,581,221	60,710,093	25,165,446	8,000,120
平成13年度	104,670,000	3,391,269	3,806,521	3,604,415	60,488,810	24,908,535	8,470,450

資料：税務課

8 農地転用状況

（単位：件、a）

区 分	総 数		宅 地		そ の 他	
	件数	面積	件数	面積	件数	面積
平成8年度	65	207	32	94	33	113
平成9年度	59	241	38	126	21	115
平成10年度	46	147	25	77	21	70
平成11年度	46	111	24	62	22	49
平成12年度	49	134	26	68	23	66

資料：農林水産課

9 土地利用申請状況

（単位：件、㎡）

区 分	住宅用地		工場用地		その他の用地		合 計	
	件数	面積	件数	面積	件数	面積	件数	面積
平成8年度	2	16,875	-	-	3	12,381	5	29,256
平成9年度	2	145,125	-	-	2	13,473	4	158,598
平成10年度	1	2,378	-	-	1	20,110	2	22,488
平成11年度	-	-	-	-	2	13,902	2	13,902
平成12年度	-	-	-	-	-	-	-	-

資料：市長公室

10 月別気象状況（平成12年）

年月	気温（℃）			平均湿度（%）	降水量（mm）	天気日数			平均風速（m/s）
	平均	最高	最低			晴	曇	雨	
平成12年	17.1	25.0	8.7	76.9	1883.0	185	103	78	1.1
12年 1月	8.7	19.2	-1.9	74.1	79.0	18	9	4	1.1
2月	6.5	14.6	-2.1	62.8	26.5	15	12	2	1.6
3月	9.8	17.8	-0.7	63.5	184.0	18	8	5	1.7
4月	15.0	22.5	5.7	69.2	123.5	13	11	6	1.3
5月	19.6	28.6	11.5	81.1	219.5	16	10	5	0.9
6月	21.8	29.6	16.1	87.9	414.0	9	4	17	0.9
7月	26.3	33.7	20.2	86.7	195.0	16	11	4	1.2
8月	27.5	32.8	22.8	84.8	37.0	19	8	4	0.9
9月	25.0	31.8	16.0	83.8	237.5	11	8	11	0.7
10月	19.9	27.3	12.9	80.0	184.0	16	7	8	0.6
11月	15.3	23.5	3.8	76.5	152.5	13	9	8	0.7
12月	9.6	18.3	0.3	71.9	30.5	21	6	4	1.2

資料：下田消防署

平成12年（1月～12月）の天候別（（ ）は昨年の数値）



185日
(165日)



103日
(101日)



78日
(99日)

