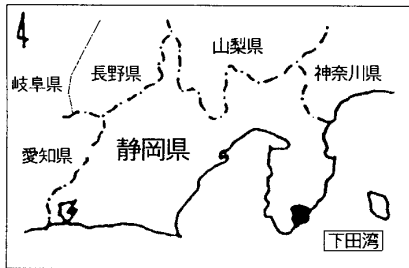


1 市の概要


- (1) 位 置 東経 138度57分 北緯 34度40分
- (2) 面 積 104.38km² (平成30年1月1日現在)
- (3) 住民登録人口 21,937人 (平成30年4月1日現在)
- (4) 世帯数 10,869世帯 (平成30年4月1日現在)
- (5) 国勢調査人口 22,916人 (平成27年10月1日現在)

- (6) 市の形態 観光及び水産都市
- (7) 町村合併 昭和30年3月31日 下田町、稲梓村、稲生沢村、白浜村、浜崎村、朝日村の6カ町村が合併して下田町と称す。

- (8) 市制施行 昭和46年1月1日
- (9) 市役所所在地 静岡県下田市東本郷一丁目5番18号



2 下田市の紋章



現在 4個の「下→𠂔」の字をあわせて、中に「田→⊕」の字を作り、いかりの形で港を意味し、下田市を示す。

過去 農業を、4つの点といかりの柄で「米→✱」、そして「田→⊕」の字で表している。また、港をいかりの形で象徴して黒船が来航した歴史を物語り、わが国の文明の出発港を、意味する。

将来 扇面に4個の日の丸「☉」があり、それによって日本であること「日本の下田」ということを意味する。また、末広という意味で下田市の発展を祝福する。

3 道路（平成30年4月1日現在）

（単位：m）

| 区 分 | 実延長 | 砂利道 | 舗装道 | 舗装率 |
|-----|---------|--------|---------|--------|
| 国 道 | 25,997 | 0 | 25,997 | 100.0% |
| 県 道 | 主要地方道 | 0 | 8,844 | 100.0% |
| | 一般県道 | 0 | 12,249 | 100.0% |
| 市 道 | 234,028 | 57,342 | 176,686 | 75.5% |
| 計 | 281,118 | 57,342 | 223,776 | 79.6% |

資料：建設課

4 橋 梁（平成30年4月1日現在）

（単位：m）

| 区 分 | 橋 数 | 延 長 |
|---------|-----|-------|
| 非 永 久 橋 | 4 | 16 |
| 永 久 橋 | 200 | 1,779 |
| 計 | 204 | 1,795 |

資料：建設課

5 公営住宅（平成30年4月1日現在）

（単位：戸）

| 区 分 | 戸 数 |
|-------|-----|
| 木 造 | 78 |
| 非 木 造 | 66 |
| 計 | 144 |

資料：建設課

6 公園整備の状況（平成30年4月1日現在）

（単位：㎡）

| 種 別 | 公 園 名 | 面 積 | 一人当たり公園面積 | | |
|--------|-------|-----------|-------------|---------|------|
| 住区基幹公園 | 街区公園 | 立 野 公 園 | 3,001 | 0.13 | |
| | 〃 | 〃 | 小 山 田 公 園 | 3,201 | 0.14 |
| | 〃 | 〃 | 中 村 東 公 園 | 1,966 | 0.08 |
| | 〃 | 〃 | 中 村 中 央 公 園 | 4,352 | 0.19 |
| | 〃 | 近隣公園 | 本 郷 公 園 | 24,400 | 1.11 |
| 都市基幹公園 | 総合公園 | 下 田 公 園 | 264,978 | 12.07 | |
| | 〃 | 〃 | 敷 根 公 園 | 118,617 | 5.40 |
| その他 | 都市緑地 | ペリー上陸記念公園 | 729 | 0.03 | |
| その他 | 都市緑地 | 汐 見 台 公 園 | 3,573 | 0.16 | |
| 合 計 | 計 | | 424,817 | 19.31 | |

資料：建設課

7 土地の地目別面積 (各年1月1日現在)

(単位:㎡)

| 区 分 | 総地積 | 田 | 畑 | 宅地 | 山林 | 原野 | 雑種地その他 |
|--------|-------------|-----------|-----------|-----------|------------|------------|------------|
| 平成25年度 | 104,700,000 | 3,302,601 | 3,769,330 | 3,801,847 | 59,165,961 | 20,809,406 | 13,860,855 |
| 平成26年度 | 104,710,000 | 3,298,269 | 3,768,180 | 3,813,254 | 59,162,008 | 20,809,206 | 13,859,083 |
| 平成27年度 | 104,710,000 | 3,287,393 | 3,747,659 | 3,816,606 | 59,175,304 | 20,812,908 | 13,870,130 |
| 平成28年度 | 104,380,000 | 3,280,536 | 3,736,370 | 3,805,101 | 59,528,257 | 21,107,380 | 12,922,356 |
| 平成29年度 | 104,380,000 | 3,267,070 | 3,719,197 | 3,810,386 | 59,510,080 | 21,102,504 | 12,970,763 |
| 平成30年度 | 104,380,000 | 3,262,247 | 3,711,819 | 3,805,900 | 59,490,692 | 21,087,031 | 13,022,311 |

資料:税務課
(概要調書)

8 農地転用状況

(単位:件、a)

| 区 分 | 総 数 | | 宅 地 | | そ の 他 | |
|--------|-----|-----|-----|----|-------|----|
| | 件数 | 面積 | 件数 | 面積 | 件数 | 面積 |
| 平成25年度 | 15 | 60 | 5 | 10 | 10 | 50 |
| 平成26年度 | 29 | 121 | 9 | 23 | 20 | 98 |
| 平成27年度 | 20 | 99 | 9 | 53 | 11 | 46 |
| 平成28年度 | 13 | 44 | 5 | 13 | 8 | 31 |
| 平成29年度 | 9 | 38 | 6 | 19 | 3 | 19 |

資料:産業振興課

9 漁港施設(第1種漁港)

(平成30年3月31日現在)

(単位:m)

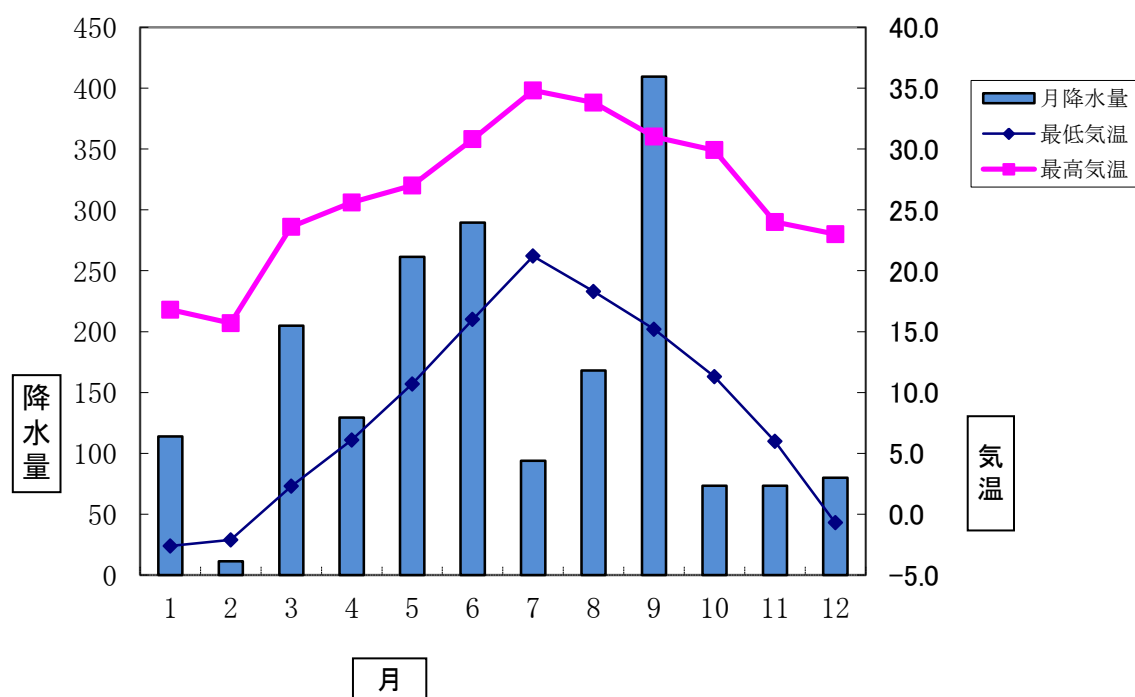
| 漁港名 | 外郭施設 | | | | 係留施設 | | | |
|-------|----------|----------|--------|----------|--------|--------|--------|----------|
| | 防波堤 | 護岸 | その他 | 計 | 岸壁さん橋 | 船揚場 | 物揚場 | 計 |
| 白 浜 | 862.00 | 581.00 | 30.30 | 1,473.30 | - | 355.60 | 276.00 | 631.60 |
| 外 浦 | 163.50 | 367.00 | 72.20 | 602.70 | - | 87.00 | 91.80 | 178.80 |
| 須 崎 | 317.85 | 795.90 | 42.00 | 1,155.75 | 263.60 | 203.00 | 318.90 | 785.50 |
| 吉 佐 美 | 119.60 | 222.80 | 44.00 | 386.40 | - | 97.20 | - | 97.20 |
| 田 牛 | 332.40 | 578.09 | - | 910.49 | - | 80.00 | 103.50 | 183.50 |
| 計 | 1,795.35 | 2,544.79 | 188.50 | 4,528.64 | 263.60 | 822.80 | 790.20 | 1,876.60 |

※護岸の距離には、「陸閘」部分を含む。

資料:産業振興課

10 月別気象状況

| 年月 | 気温(℃) | | | 雨量(mm) | | | 降雨日数(日) | 平均風速(m/s) |
|--------|-------|------|------|--------|-------|--------|---------|-----------|
| | 平均 | 最高 | 最低 | 時間最大 | 日積算最大 | 月積算 | | |
| 平成30年 | 17.5 | 34.8 | -2.6 | 54.5 | 104.0 | 1909.5 | 110 | - |
| 30年 1月 | 6.5 | 16.8 | -2.6 | 14.0 | 51.0 | 114.0 | 4 | 1.7 |
| 2月 | 6.6 | 15.7 | -2.1 | 3.0 | 5.5 | 11.5 | 3 | 1.8 |
| 3月 | 12.7 | 23.6 | 2.3 | 14.5 | 54.5 | 205.0 | 10 | 1.6 |
| 4月 | 16.8 | 25.6 | 6.1 | 11.0 | 46.0 | 129.5 | 9 | 1.6 |
| 5月 | 19.5 | 27.0 | 10.7 | 19.5 | 79.5 | 261.5 | 12 | 1.4 |
| 6月 | 22.3 | 30.8 | 16.0 | 30.5 | 104.0 | 289.5 | 13 | 1.2 |
| 7月 | 27.6 | 34.8 | 21.2 | 13.0 | 40.0 | 94.0 | 7 | 1.3 |
| 8月 | 28.1 | 33.8 | 18.3 | 37.0 | 56.5 | 168.0 | 8 | 1.6 |
| 9月 | 23.6 | 31.0 | 15.2 | 54.5 | 67.5 | 409.5 | 20 | 1.0 |
| 10月 | 20.0 | 29.9 | 11.3 | 16.5 | 43.5 | 73.5 | 7 | 1.1 |
| 11月 | 15.4 | 24.0 | 6.0 | 7.0 | 28.0 | 73.5 | 9 | 0.7 |
| 12月 | 11.0 | 23.0 | -0.7 | 8.5 | 23.0 | 80.0 | 8 | 1.4 |



資料: 下田地区消防組合