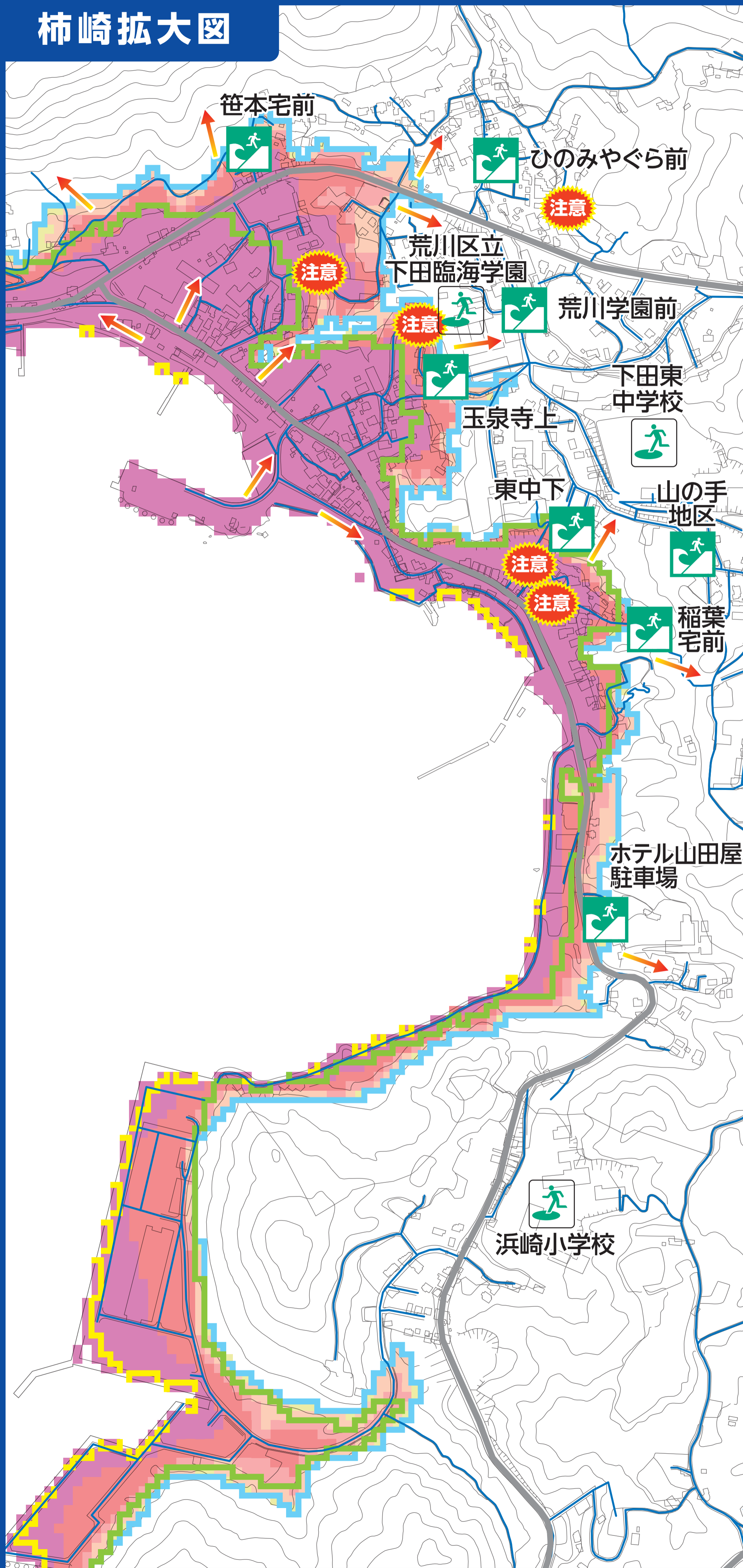
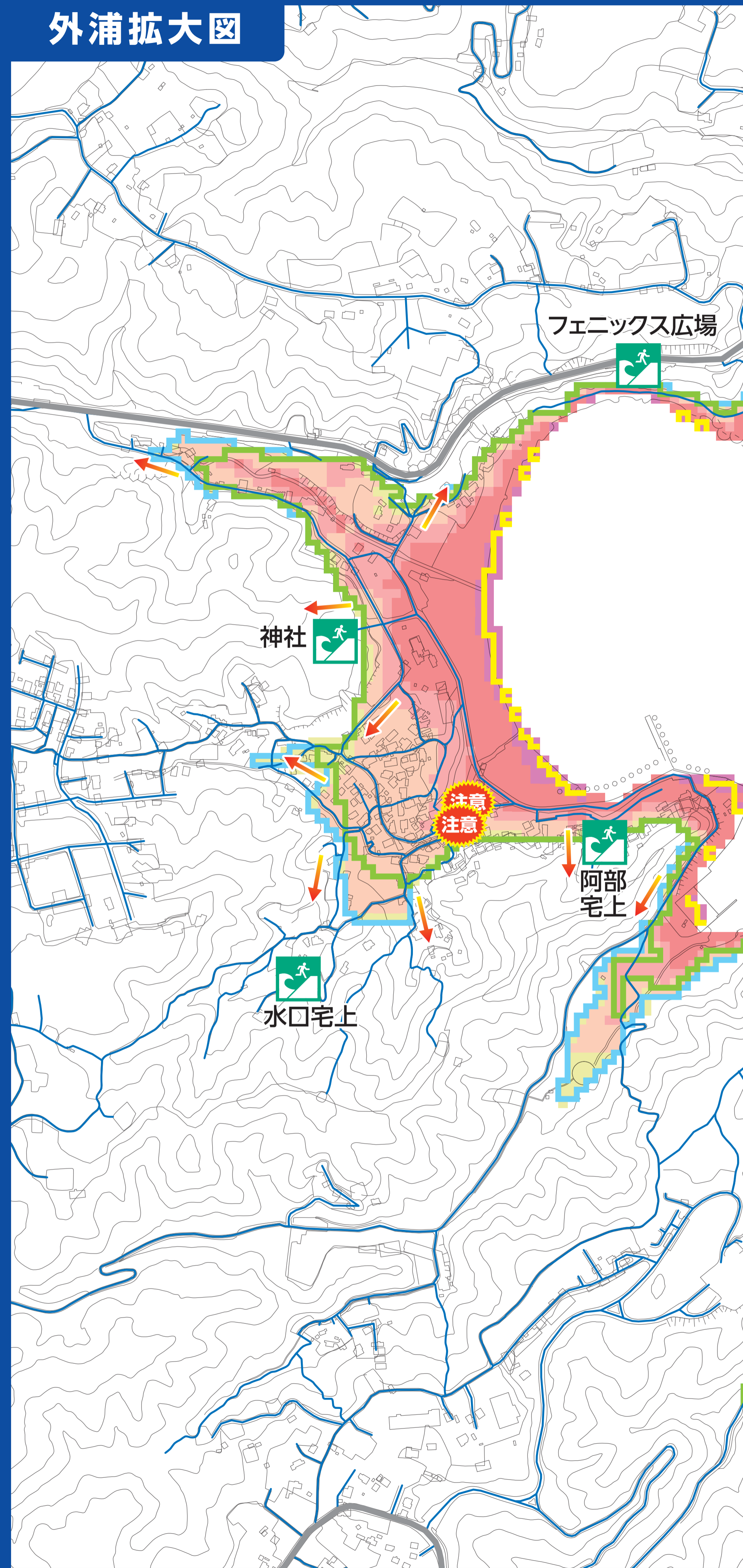


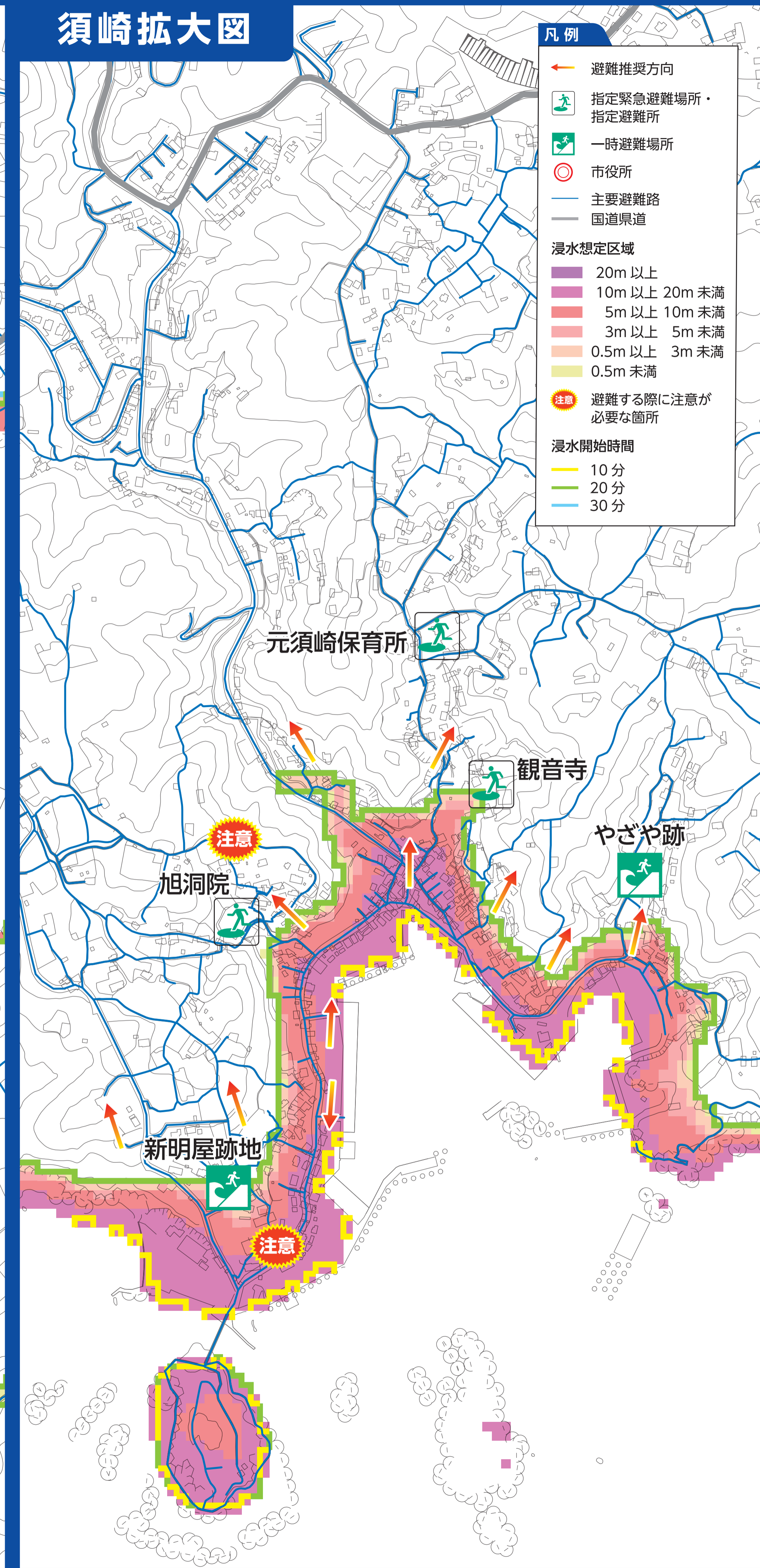
# 柿崎拡大図



# 外浦拡大図



# 須崎拡大図



- 凡例
- 避難推奨方向
  - 指定緊急避難場所・指定避難所
  - 一時避難場所
  - 市役所
  - 主要避難路
  - 国道県道
- 浸水想定区域
- 20m以上
  - 10m以上 20m未満
  - 5m以上 10m未満
  - 3m以上 5m未満
  - 0.5m以上 3m未満
  - 0.5m未満
- 注意
- 避難する際に注意が必要な箇所
- 浸水開始時間
- 10分
  - 20分
  - 30分